

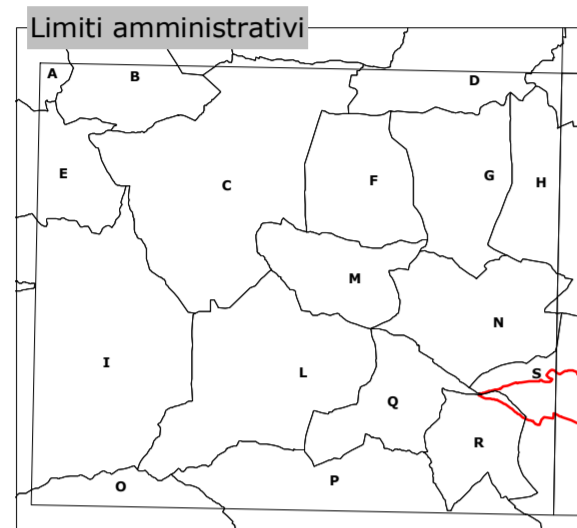
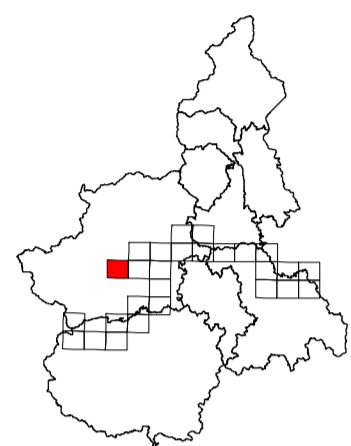


**RETE ECOLOGICA REGIONALE
SISTEMA REGIONALE DELLE AREE PROTETTE**

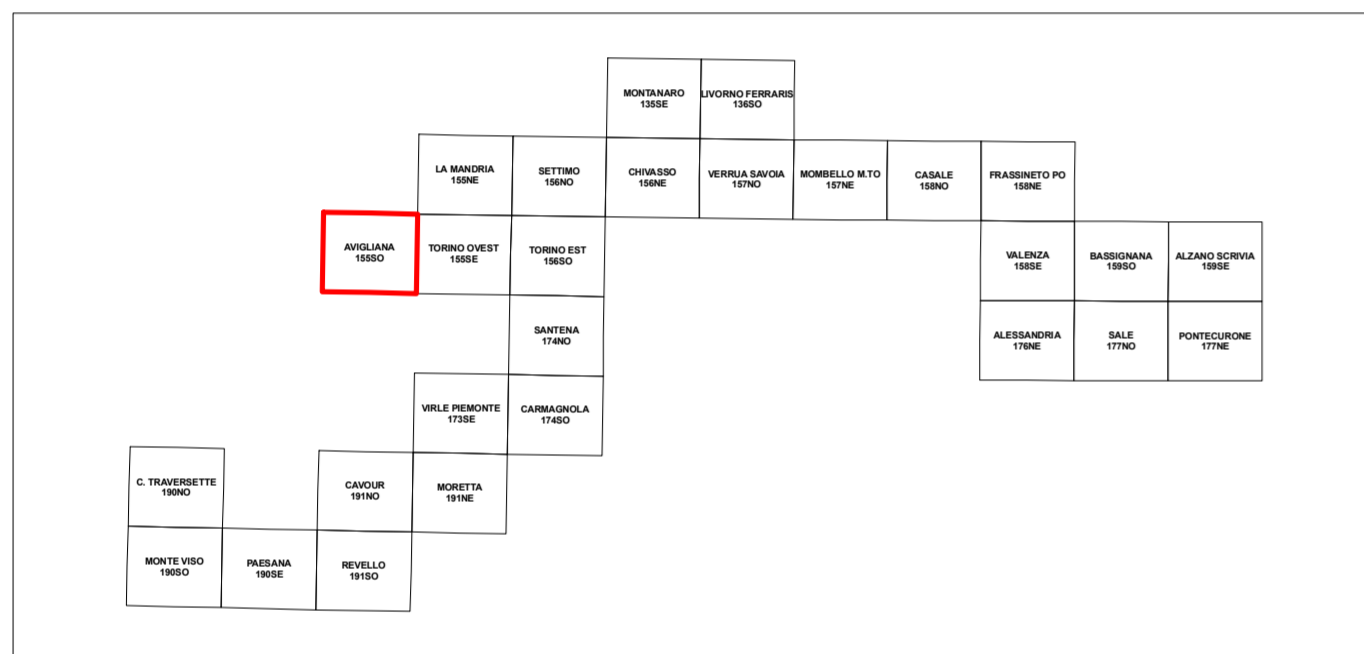
**RISERVE NATURALI E AREE CONTIGUE
DELLA FASCIA FLUVIALE DEL PO**

AVIGLIANA

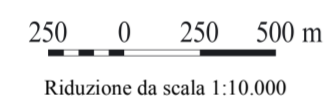
TAVOLA 155 SO



- Provincia di **TORINO**
- A Comune di Chiusa di San Michele
 - B Comune di Sant'Ambrogio di Torino
 - C Comune di Avigliana
 - D Comune di Caselette
 - E Comune di Valgioie
 - F Comune di Buttigliera Alta
 - G Comune di Rosta
 - H Comune di Rivoli
 - I Comune di Giaveno
 - L Comune di Trana
 - M Comune di Reano
 - N Comune di Villarbasse
 - O Comune di Cumiana
 - P Comune di Piossasco
 - Q Comune di Piossano
 - R Comune di Bruino
 - S Comune di Rivalta di Torino



Scala 1:25.000



Elaborazione dati cartografici a cura dell'



Realizzazione ed allestimento cartografico a cura del



Legenda tematica

- Confine
- Parco Naturale a gestione regionale
- Parco Naturale a gestione provinciale
- Riserva Naturale a gestione regionale
- Riserva Naturale a gestione provinciale
- Riserva Naturale a gestione locale
- Zone Naturali di Salvaguardia e Aree Contigue
- Riserva Speciale a gestione regionale

Riserve naturali a gestione regionale

- c7 Riserva naturale della confluenza del Maira
- c8 Riserva naturale della Lanca di San Michele
- c9 Riserva naturale della Lanca di Santa Marta e della confluenza del Banna
- c10 Riserva naturale del Meisino e dell'Isolone Bertolla
- c11 Riserva naturale dell'Oasi del Po morto
- c12 Riserva naturale del Molinello
- c13 Riserva naturale Le Vallere
- c14 Riserva naturale Arrivore e Colletta
- c15 Riserva naturale dell'Orco e del Malone
- c16 Riserva naturale della confluenza della Dora Baltea
- c17 Riserva naturale del Mulino Vecchio
- c18 Riserva naturale dell'Isolotto del Ritano
- c20 Riserva naturale di Pian del Re
- c21 Riserva naturale di Paesana
- c22 Riserva naturale di Paracollo, Ponte pesci vivi
- c23 Riserva naturale Fontane
- c24 Riserva naturale della confluenza del Bronda
- c25 Riserva naturale della confluenza del Pellice
- c26 Riserva naturale della confluenza del Varaita
- c31 Riserva naturale di Ghialia Grande
- c32 Riserva naturale della confluenza del Sesia e del Grana e della Garzaia di Valenza
- c33 Riserva naturale delle sponde fluviali di Casale Monferrato
- c34 Riserva naturale del Bric Montariolo
- c35 Riserva naturale del Boscone
- c36 Riserva naturale della confluenza del Tanaro
- c39bis Riserva naturale di Castelnuovo Scivia
- c39ter Riserva naturale di Isola Santa Maria

Aree contigue

- f3 Aree contigue della fascia fluviale del Po-tratto torinese
- f5 Aree contigue della fascia fluviale del Po-tratto vercellese/alessandrino
- f6 Aree contigue della fascia fluviale del Po-tratto cuneese

