

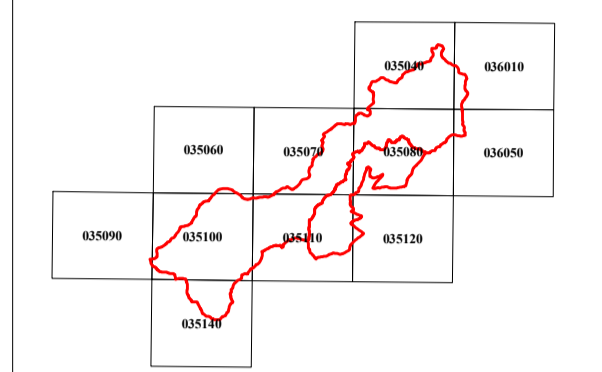
PARCO NATURALE
DELL'ALPE VEGLIA E DELL'ALPE DEVERO E
ZONA NATURALE DI SALVAGUARDIA
DELL'ALPE DEVERO

CONFINI

TAVOLA 2



Inquadramento sezioni CTR 1:10.000



Limiti amministrativi




Provincia di **VERBANIA**

- A Comune di Trasquera
- B Comune di Varzo
- C Comune di Crodo
- D Comune di Baceno

Scala 1:25.000









250 0 250 500 m

Riduzione da scala 1:10.000

Elaborazione dati cartografici a cura dell'

Realizzazione ed allestimento cartografico a cura del


Legenda tematica

-  Confine
-  Parco Naturale a gestione regionale
-  Parco Naturale a gestione provinciale
-  Riserva Naturale a gestione regionale
-  Riserva Naturale a gestione provinciale
-  Riserva Naturale a gestione locale
-  Zona Naturale di Salvaguardia
-  Riserva Speciale a gestione regionale

