REGIONE PIEMONTE

RETE ECOLOGICA REGIONALE
SISTEMA REGIONALE DELLE AREE PROTETTE

PARCO NATURALE DEL COLLE DEL LYS

CONFINI

Inquadramento sezioni CTR 1:10.000

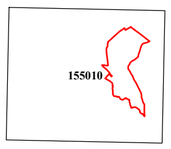

Limiti amministrativi

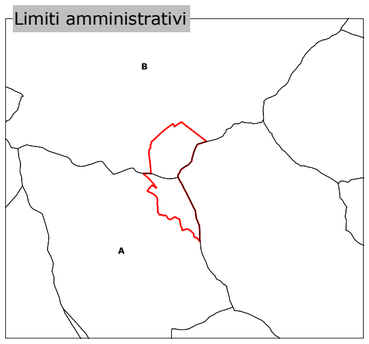

Provincia di **TORINO**

A Comune di Rubiana

B Comune di Viù

Scala 1:10.000

100 0 100 200 m

Elaborazione dati cartografici a cura dell' ipla

Realizzazione ed allestimento cartografico a cura del csipiemonte

Legenda tematica
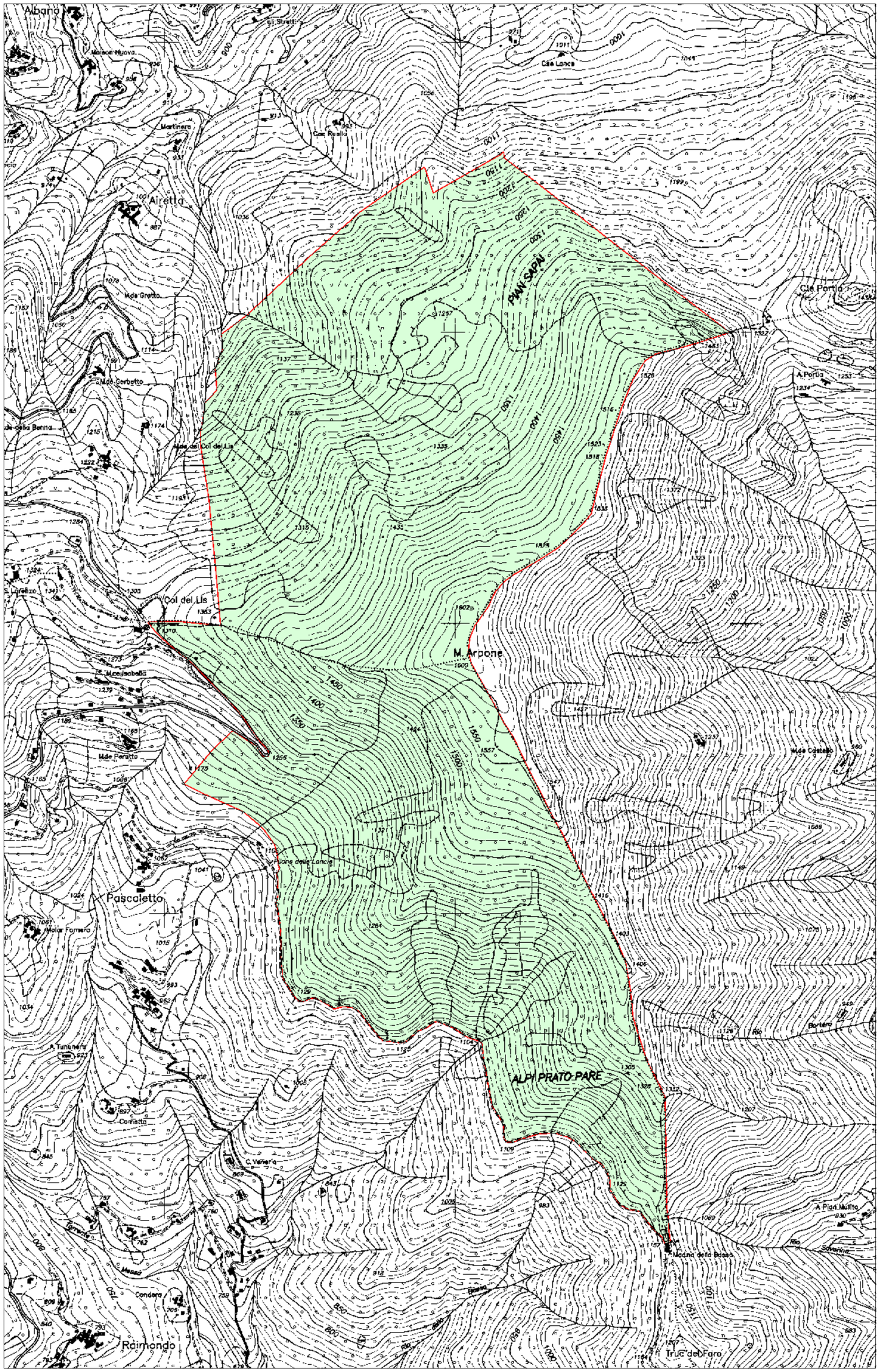
- Confine
- Parco Naturale a gestione regionale
- Parco Naturale a gestione provinciale
- Riserva Naturale a gestione regionale
- Riserva Naturale a gestione provinciale
- Riserva Naturale a gestione locale
- Zona Naturale di Salvaguardia
- Riserva Speciale a gestione regionale