

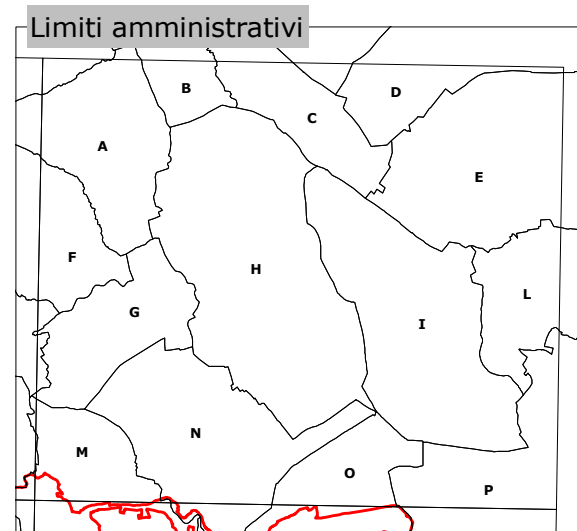
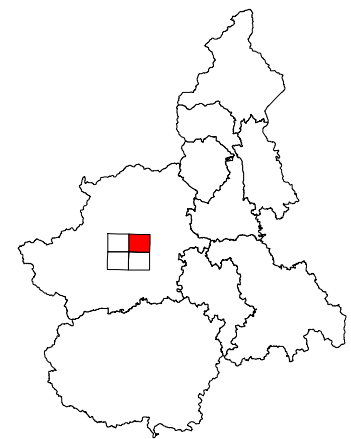


**RETE ECOLOGICA REGIONALE  
SISTEMA REGIONALE DELLE AREE PROTETTE**

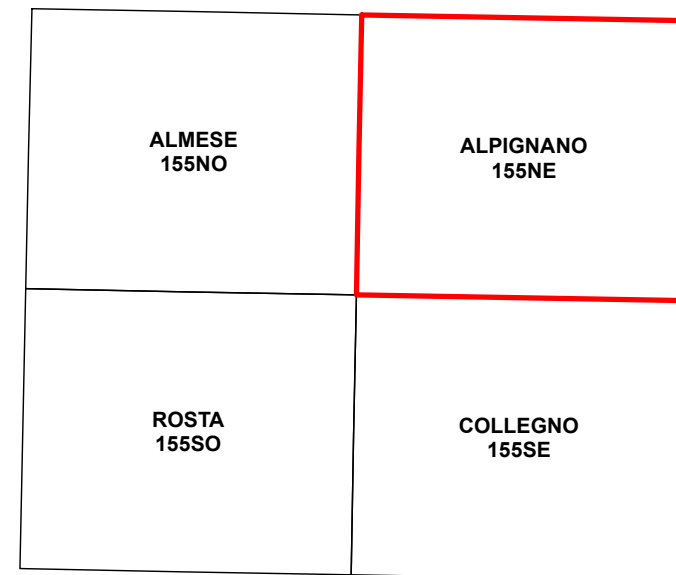
**ZONA NATURALE DI SALVAGUARDIA  
DELLA DORA RIPARIA**

**ALPIGNANO**

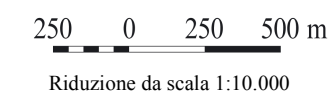
TAVOLA 155 NE



- Provincia di **TORINO**
- A Comune di La Cassa
  - B Comune di Fiano
  - C Comune di Robassomero
  - D Comune di San Maurizio Canavese
  - E Comune di Caselle Torinese
  - F Comune di Givoletto
  - G Comune di San Gillo
  - H Comune di Druento
  - I Comune di Venaria
  - L Comune di Borgaro Torinese
  - M Comune di Alpiignano
  - N Comune di Pianezza
  - O Comune di Collegno
  - P Comune di TORINO



Scala 1:25.000



Realizzazione ed allestimento cartografico a cura del



Elaborazione dati cartografici a cura dell'



**Legenda tematica**

- Confine
- Parco Naturale a gestione regionale
- Parco Naturale a gestione provinciale
- Riserva Naturale a gestione regionale
- Riserva Naturale a gestione provinciale
- Riserva Naturale a gestione locale
- Zona Naturale di Salvaguardia
- Riserva Speciale a gestione regionale

