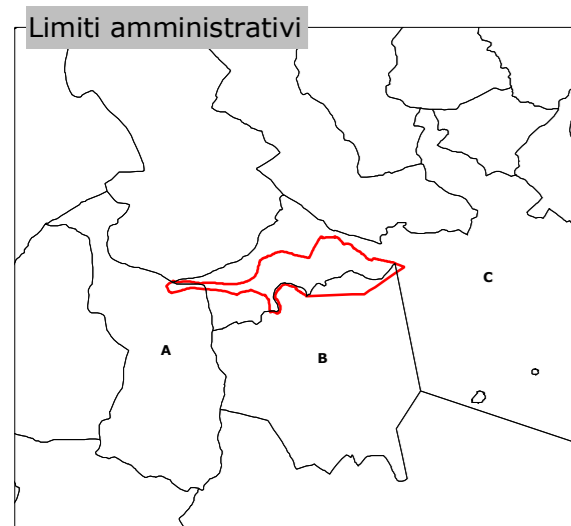


RISERVA NATURALE
DI FONDO TOCE

CONFINI




Inquadramento sezioni CTR 1:10.000



Provincia di **VERBANIA**









- A Comune di Gravello Toce
- B Comune di Baveno
- C Comune di Verbania

Scala 1:10.000
100 0 100 200 m

Elaborazione dati cartografici a cura dell' 

Realizzazione ed allestimento cartografico a cura del 

Legenda tematica

-  Confine
-  Parco Naturale a gestione regionale
-  Parco Naturale a gestione provinciale
-  Riserva Naturale a gestione regionale
-  Riserva Naturale a gestione provinciale
-  Riserva Naturale a gestione locale
-  Zona Naturale di Salvaguardia
-  Riserva Speciale a gestione regionale

