REGIONE PIEMONTE

RETE ECOLOGICA REGIONALE
SISTEMA REGIONALE DELLE AREE PROTETTE

PARCO NATURALE DEL LAGO DI CANDIA

CONFINI

Inquadramento sezioni CTR 1:10.000

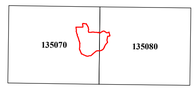

Limiti amministrativi

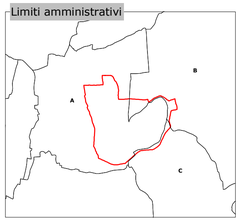

Provincia di **TORINO**

A Comune di Candia Canavese

B Comune di Vische

C Comune di Mazzè

Scala 1:5.000

100 0 100 m

Ingrandimento da scala 1:10.000

Elaborazione dati cartografici a cura dell' ipla

Realizzazione ed allestimento cartografico a cura del csipiemonte

Legenda tematica
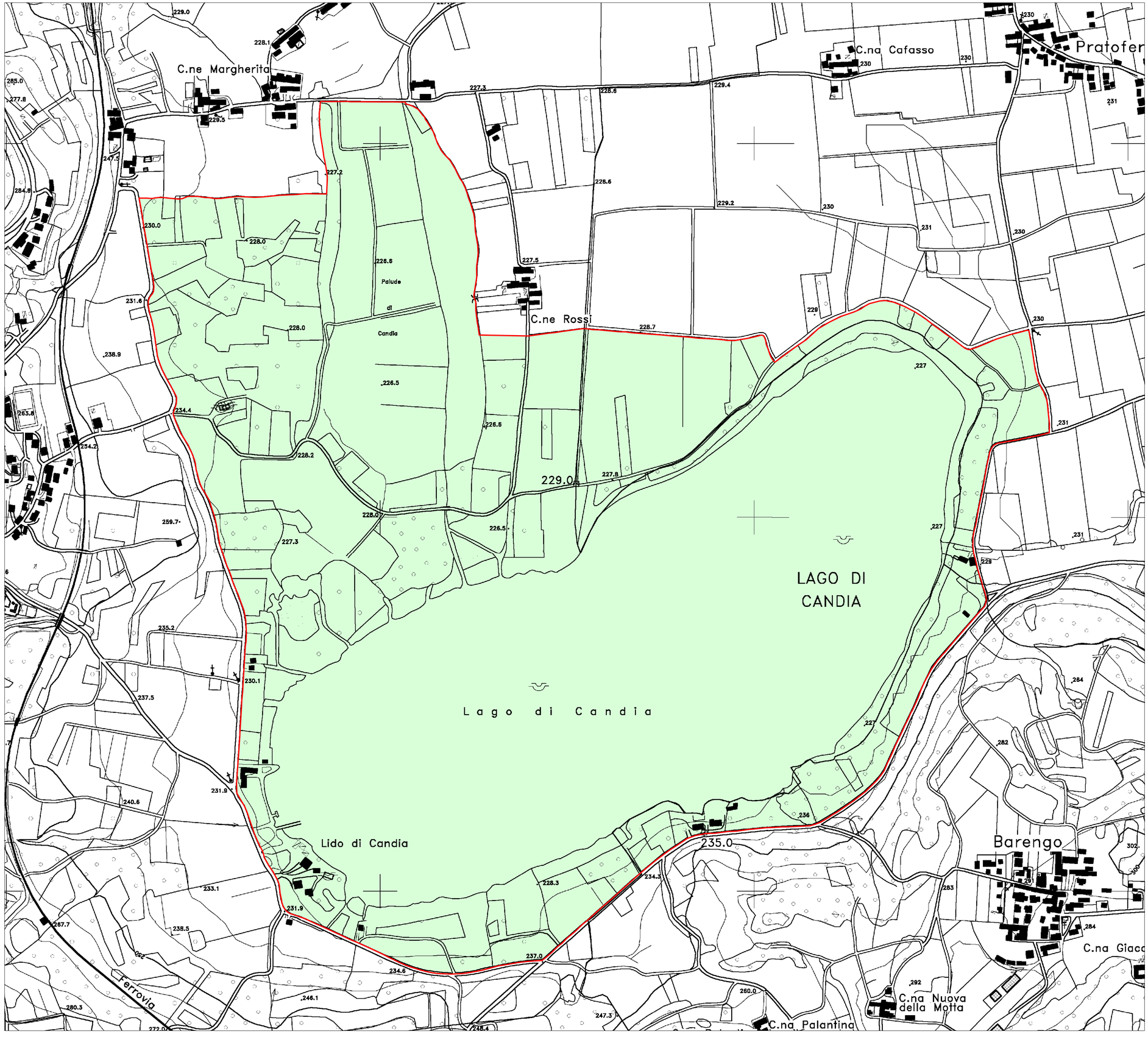
- Confine
- Parco Naturale a gestione regionale
- Parco Naturale a gestione provinciale
- Riserva Naturale a gestione regionale
- Riserva Naturale a gestione provinciale
- Riserva Naturale a gestione locale
- Zona Naturale di Salvaguardia
- Riserva Speciale a gestione regionale