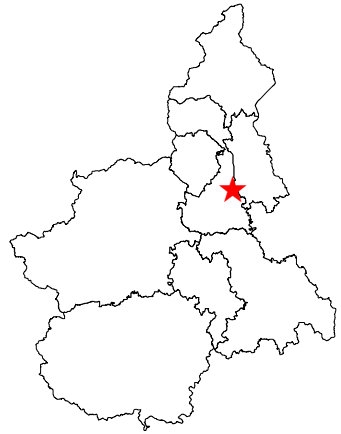
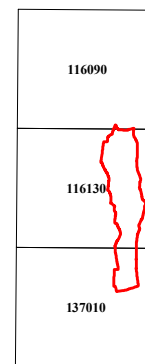


**PARCO NATURALE  
DELLE LAME DEL SESIA**

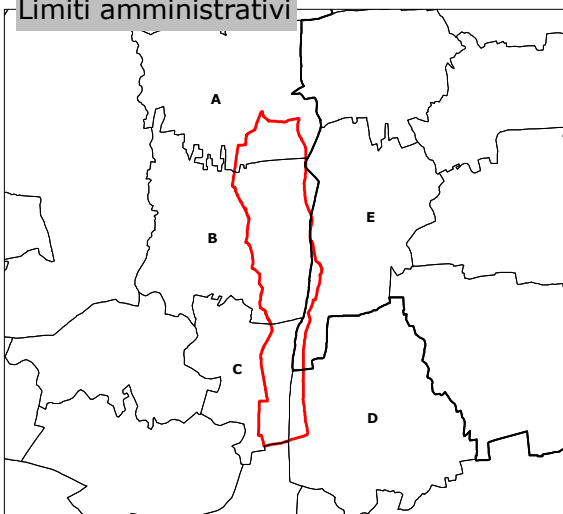
**CONFINI**



Inquadramento sezioni CTR 1:10.000



Limiti amministrativi



Provincia di **VERCELLI**

- A** Comune di Greggio
- B** Comune di Albano Vercellese
- C** Comune di Oldenico
- D** Comune di Villata


Provincia di **NOVARA**

- E** Comune di San Nazzaro Sesia

Scala 1:25.000

250 0 250 500 m









Riduzione da scala 1:10.000

Elaborazione dati cartografici a cura dell' 

Realizzazione ed allestimento cartografico a cura del



**Legenda tematica**

-  Confine
-  Parco Naturale a gestione regionale
-  Parco Naturale a gestione provinciale
-  Riserva Naturale a gestione regionale
-  Riserva Naturale a gestione provinciale
-  Riserva Naturale a gestione locale
-  Zona Naturale di Salvaguardia
-  Riserva Speciale a gestione regionale

