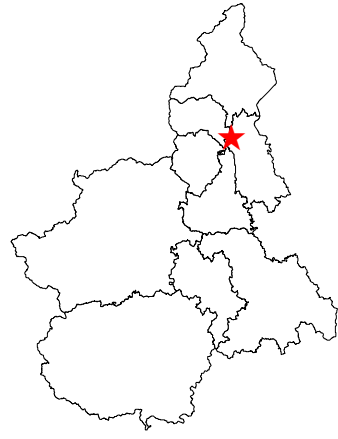
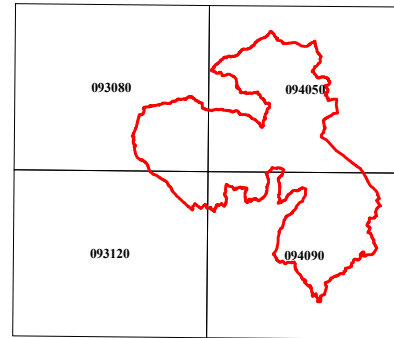


PARCO NATURALE DEL MONTE FENERA

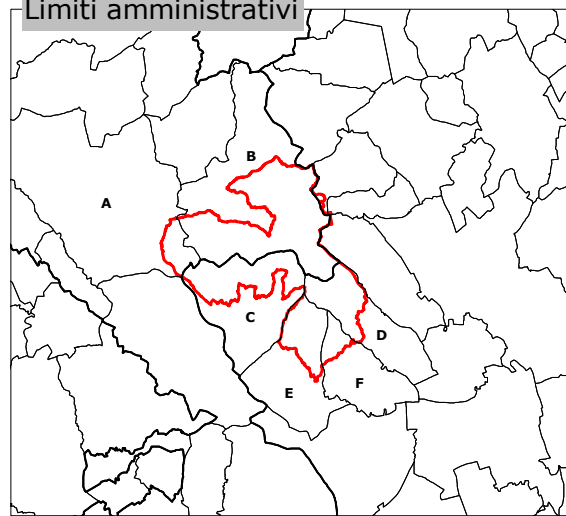
CONFINI



Inquadramento sezioni CTR 1:10.000



Limiti amministrativi




Provincia di **VERCELLI**

- A** Comune di Borgosesia
- B** Comune di Valduggia


Provincia di **NOVARA**

- C** Comune di Grignasco
- D** Comune di Boca
- E** Comune di Prato Sesia
- F** Comune di Cavallirio

Scala 1:25.000











Riduzione da scala 1:10.000

Elaborazione dati cartografici a cura dell' 

Realizzazione ed allestimento cartografico a cura del



Legenda tematica

-  Confine
-  Parco Naturale a gestione regionale
-  Parco Naturale a gestione provinciale
-  Riserva Naturale a gestione regionale
-  Riserva Naturale a gestione provinciale
-  Riserva Naturale a gestione locale
-  Zona Naturale di Salvaguardia
-  Riserva Speciale a gestione regionale

