

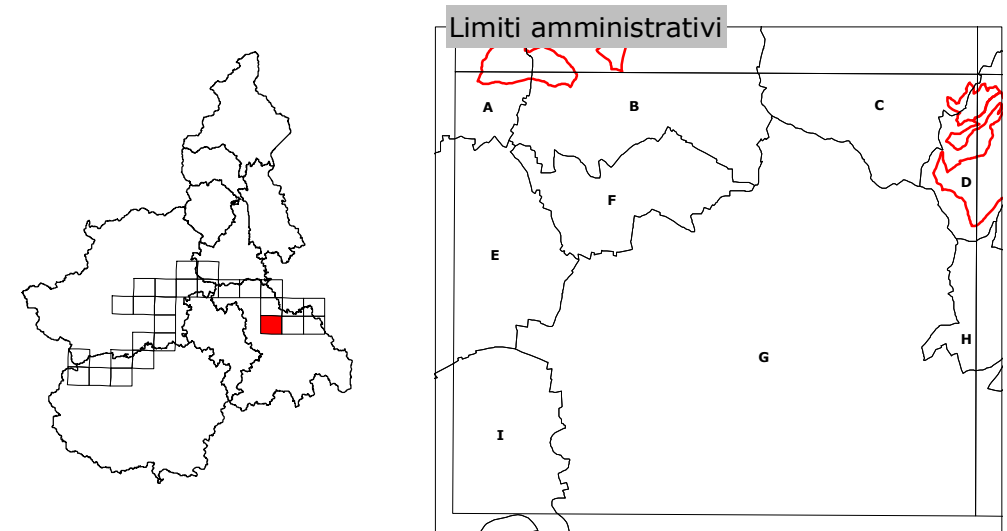


REGIONE PIEMONTE
RETE ECOLOGICA REGIONALE
SISTEMA REGIONALE DELLE AREE PROTETTE

RISERVE NATURALI
E ZONE NATURALI DI SALVAGUARDIA
DELLA FASCIA FLUVIALE DEL PO

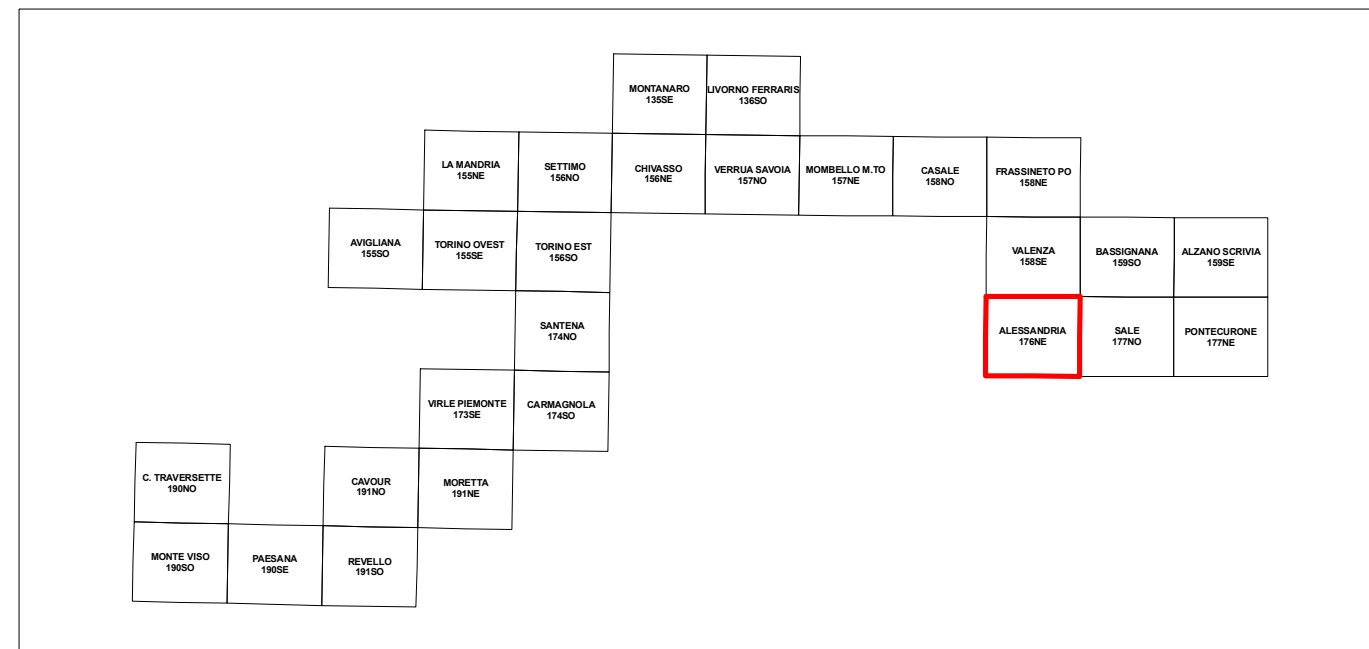
ALESSANDRIA

TAVOLA 176 NE

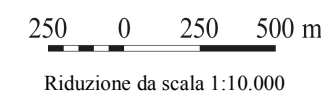


Provincia di **ALESSANDRIA**

- A Comune di Lu
- B Comune di San Salvatore Monferrato
- C Comune di Valenza
- D Comune di Pecetto di Valenza
- E Comune di Quargnento
- F Comune di Castelletto Monferrato
- G Comune di Alessandria
- H Comune di Pietra Marazzi
- I Comune di Solero



Scala 1:25.000



Riduzione da scala 1:10.000

Realizzazione ed allestimento cartografico a cura del



Legenda tematica

- Confine
- Parco Naturale a gestione regionale
- Parco Naturale a gestione provinciale
- Riserva Naturale a gestione regionale
- Riserva Naturale a gestione provinciale
- Riserva Naturale a gestione locale
- Zona Naturale di Salvaguardia
- Riserva Speciale a gestione regionale

Riserve naturali a gestione regionale

- c7 Riserva naturale della confluenza del Maira
- c8 Riserva naturale della Lanca di San Michele
- c9 Riserva naturale della Lanca di Santa Marta e della confluenza del Banna
- c10 Riserva naturale del Meisino e dell'Isolone Bertolla
- c11 Riserva naturale dell'Oasi del Po morto
- c12 Riserva naturale del Molinello
- c13 Riserva naturale Le Vallere
- c14 Riserva naturale Arrivore e Colletta
- c15 Riserva naturale dell'Orco e del Malone
- c16 Riserva naturale della confluenza della Dora Baltea
- c17 Riserva naturale del Mulino Vecchio
- c18 Riserva naturale dell'Isolotto del Ritano
- c20 Riserva naturale di Pian del Re
- c21 Riserva naturale di Paesana
- c22 Riserva naturale di Paracollo, Ponte pesci vivi
- c23 Riserva naturale Fontane
- c24 Riserva naturale della confluenza del Bronda
- c25 Riserva naturale della confluenza del Pellice
- c26 Riserva naturale della confluenza del Varaita
- c31 Riserva naturale di Ghiaia Grande
- c32 Riserva naturale della confluenza del Sesia e del Grana
- c33 Riserva naturale delle sponde fluviali di Casale Monferrato
- c34 Riserva naturale del Bric Montariolo
- c35 Riserva naturale del Boscone
- c36 Riserva naturale della confluenza del Tanaro
- c39bis Riserva naturale di Castelnuovo Scrivia
- c39ter Riserva naturale di Isola Santa Maria

Zone naturali di salvaguardia

- f3 Zona naturale di salvaguardia della fascia fluviale del Po-tratto torinese
- f5 Zona naturale di salvaguardia della fascia fluviale del Po-tratto vercellese/alessandrino
- f6 Zona naturale di salvaguardia della fascia fluviale del Po-tratto cuneese

