

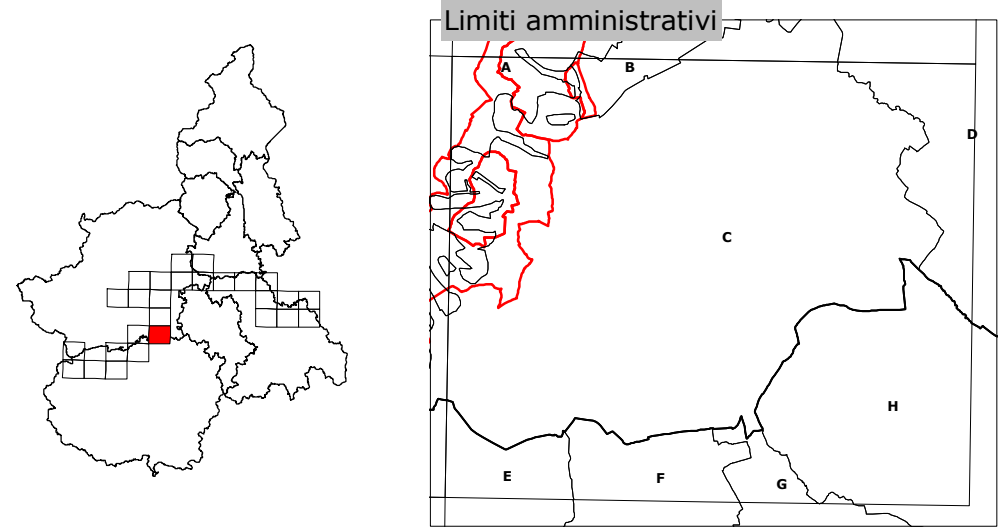


**RETE ECOLOGICA REGIONALE
SISTEMA REGIONALE DELLE AREE PROTETTE**

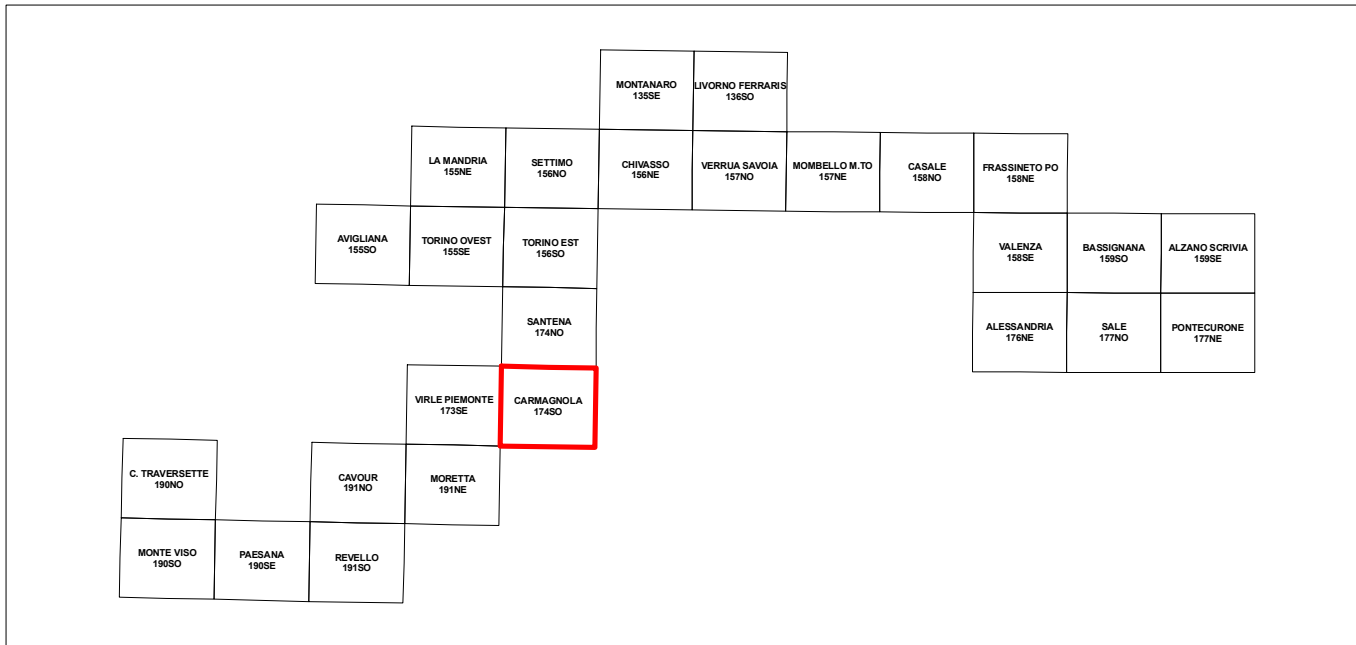
**RISERVE NATURALI
E ZONE NATURALI DI SALVAGUARDIA
DELLA FASCIA FLUVIALE DEL PO**

CARMAGNOLA

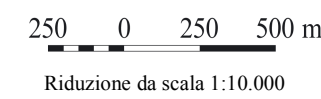
TAVOLA 174 SO



- Provincia di **TORINO**
- A Comune di Carignano
 - B Comune di Villastellone
 - C Comune di Carmagnola
 - D Comune di Poirino
- Provincia di **CUNEO**
- E Comune di Racconigi
 - F Comune di Caramagna Piemonte
 - G Comune di Sommariva del Bosco
 - H Comune di Ceresole d'Alba



Scala 1:25.000



Elaborazione dati cartografici a cura dell' **csipiemonte** Realizzazione ed allestimento cartografico a cura del

Legenda tematica

	Confine		Zona Naturale di Salvaguardia
	Parco Naturale a gestione regionale		Riserva Speciale a gestione regionale
	Parco Naturale a gestione provinciale		
	Riserva Naturale a gestione regionale		
	Riserva Naturale a gestione provinciale		
	Riserva Naturale a gestione locale		

- Riserve naturali a gestione regionale**
- c7 Riserva naturale della confluenza del Maira
 - c8 Riserva naturale della Lanca di San Michele
 - c9 Riserva naturale della Lanca di Santa Marta e della confluenza del Banna
 - c10 Riserva naturale del Meisino e dell'Isolone Bertolla
 - c11 Riserva naturale dell'Oasi del Po morto
 - c12 Riserva naturale del Molinello
 - c13 Riserva naturale Le Vallere
 - c14 Riserva naturale Arrivore e Colletta
 - c15 Riserva naturale dell'Orco e del Malone
 - c16 Riserva naturale della confluenza della Dora Baltea
 - c17 Riserva naturale del Mulino Vecchio
 - c18 Riserva naturale dell'Isolotto del Ritano
 - c20 Riserva naturale di Pian del Re
 - c21 Riserva naturale di Paesana
 - c22 Riserva naturale di Paracollo, Ponte pesci vivi
 - c23 Riserva naturale Fontane
 - c24 Riserva naturale della confluenza del Bronda
 - c25 Riserva naturale della confluenza del Pellice
 - c26 Riserva naturale della confluenza del Varaita
 - c31 Riserva naturale di Ghialia Grande
 - c32 Riserva naturale della confluenza del Sesia e del Grana
 - c33 Riserva naturale delle sponde fluviali di Casale Monferrato
 - c34 Riserva naturale del Bric Montariolo
 - c35 Riserva naturale del Boscone
 - c36 Riserva naturale della confluenza del Tanaro
 - c39bis Riserva naturale di Castelnuovo Scrivia
 - c39ter Riserva naturale di Isola Santa Maria
- Zone naturali di salvaguardia**
- f3 Zona naturale di salvaguardia della fascia fluviale del Po-tratto torinese
 - f5 Zona naturale di salvaguardia della fascia fluviale del Po-tratto vercellese/alexandrino
 - f6 Zona naturale di salvaguardia della fascia fluviale del Po-tratto cuneese

