

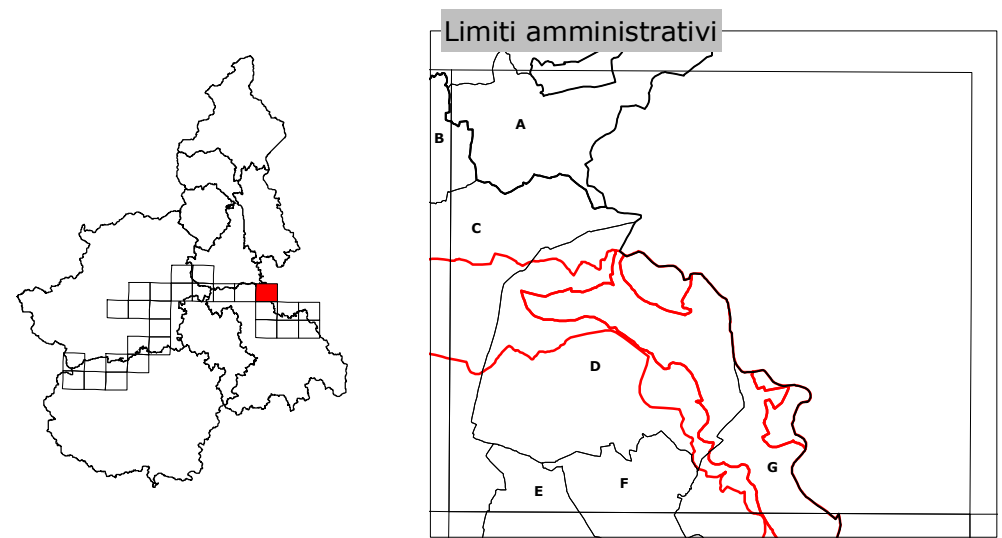


**REGIONE PIEMONTE**  
**RETE ECOLOGICA REGIONALE**  
**SISTEMA REGIONALE DELLE AREE PROTETTE**

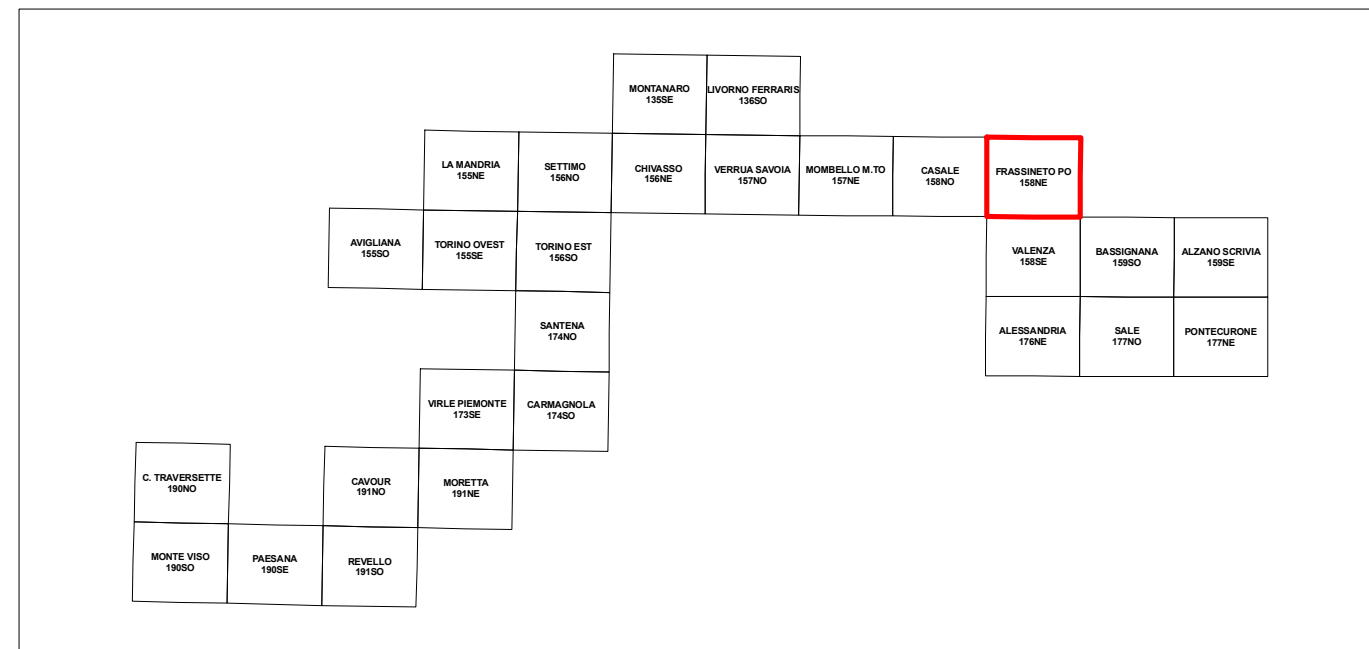
**RISERVE NATURALI**  
**E ZONE NATURALI DI SALVAGUARDIA**  
**DELLA FASCIA FLUVIALE DEL PO**

**FRASSINETO PO**

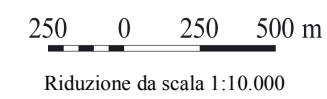
TAVOLA 158 NE



- Provincia di **VERCELLI**  
**A** Comune di Motta dei Conti  
 Provincia di **ALESSANDRIA**  
**B** Comune di Villanova Monferrato  
**C** Comune di Casale Monferrato  
**D** Comune di Frassineto Po  
**E** Comune di Borgo San Martino  
**F** Comune di Ticineto  
**G** Comune di Valmacca



Scala 1:25.000



Realizzazione ed allestimento cartografico a cura del



Elaborazione dati cartografici a cura dell'



**Legenda tematica**

- Confine
- Parco Naturale a gestione regionale
- Parco Naturale a gestione provinciale
- Riserva Naturale a gestione regionale
- Riserva Naturale a gestione provinciale
- Riserva Naturale a gestione locale
- Zona Naturale di Salvaguardia
- Riserva Speciale a gestione regionale

**Riserve naturali a gestione regionale**

- c7 Riserva naturale della confluenza del Maira
- c8 Riserva naturale della Lanca di San Michele
- c9 Riserva naturale della Lanca di Santa Marta e della confluenza del Banna
- c10 Riserva naturale del Meisino e dell'Isolone Bertolla
- c11 Riserva naturale dell'Oasi del Po morto
- c12 Riserva naturale del Molinello
- c13 Riserva naturale Le Vallere
- c14 Riserva naturale Arrivore e Colletta
- c15 Riserva naturale dell'Orco e del Malone
- c16 Riserva naturale della confluenza della Dora Baltea
- c17 Riserva naturale del Mulino Vecchio
- c18 Riserva naturale dell'Isolotto del Ritano
- c20 Riserva naturale di Pian del Re
- c21 Riserva naturale di Paesana
- c22 Riserva naturale di Paracollo, Ponte pesci vivi
- c23 Riserva naturale Fontane
- c24 Riserva naturale della confluenza del Bronda
- c25 Riserva naturale della confluenza del Pellice
- c26 Riserva naturale della confluenza del Varaita
- c31 Riserva naturale di Ghiaia Grande
- c32 Riserva naturale della confluenza del Sesia e del Grana
- c33 Riserva naturale delle sponde fluviali di Casale Monferrato
- c34 Riserva naturale del Bric Montariolo
- c35 Riserva naturale del Boscone
- c36 Riserva naturale della confluenza del Tanaro
- c39bis Riserva naturale di Castelnuovo Scrivia
- c39ter Riserva naturale di Isola Santa Maria

**Zone naturali di salvaguardia**

- f3 Zona naturale di salvaguardia della fascia fluviale del Po-tratto torinese
- f5 Zona naturale di salvaguardia della fascia fluviale del Po-tratto vercellese/alessandrino
- f6 Zona naturale di salvaguardia della fascia fluviale del Po-tratto cuneese

