REGIONE PIEMONTE

RETE ECOLOGICA REGIONALE
SISTEMA REGIONALE DELLE AREE PROTETTE

RISERVE NATURALI E ZONE NATURALI DI SALVAGUARDIA DELLA FASCIA FLUVIALE DEL PO

LA MANDRIA

TAVOLA 155 NE

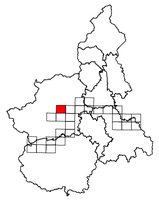

Limiti amministrativi

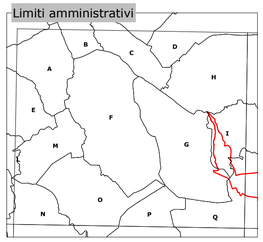

Provincia di **TORINO**

- **A** Comune di La Cassa
- **B** Comune di Fiano
- **C** Comune di Robassomero
- **D** Comune di San Maurizio Canavese
- **E** Comune di Givoletto
- **F** Comune di Druento
- **G** Comune di Venaria
- **H** Comune di Caselle Torinese
- **I** Comune di Borgaro Torinese
- **L** Comune di Val della Torre
- **M** Comune di San Gillio
- **N** Comune di Alpignano
- **O** Comune di Pianezza
- **P** Comune di Collegno
- **Q** Comune di Torino

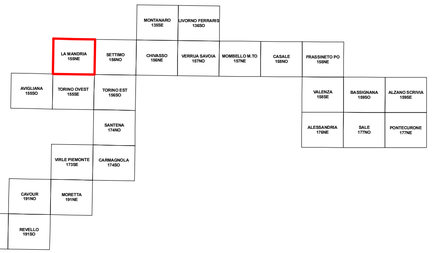

Scala 1:25.000

250 0 250 500 m

Riduzione da scala 1:10.000

Elaborazione dati cartografici a cura dell' ipla

Realizzazione ed allestimento cartografico a cura del csipiemonte

Legenda tematica

- Confine
- Parco Naturale a gestione regionale
- Parco Naturale a gestione provinciale
- Riserva Naturale a gestione regionale
- Riserva Naturale a gestione provinciale
- Riserva Naturale a gestione locale
- Zona Naturale di Salvaguardia
- Riserva Speciale a gestione regionale

Riserve naturali a gestione regionale

c7 *Riserva naturale della confluenza del Maira*
c8 *Riserva naturale della Lanca di San Michele*
c9 *Riserva naturale della Lanca di Santa Marta e della confluenza del Banna*
c10 *Riserva naturale del Meisino e dell'Isolone Bertolla*
c11 *Riserva naturale dell'Oasi del Po morto*
c12 *Riserva naturale del Molinello*
c13 *Riserva naturale Le Vallere*
c14 *Riserva naturale Arrivore e Colletta*
c15 *Riserva naturale dell'Orco e del Malone*
c16 *Riserva naturale della confluenza della Dora Baltea*
c17 *Riserva naturale del Mulino Vecchio*
c18 *Riserva naturale dell'Isolotto del Ritano*
c20 *Riserva naturale di Pian del Re*
c21 *Riserva naturale di Paesana*
c22 *Riserva naturale di Paracollo, Ponte pesci vivi*
c23 *Riserva naturale Fontane*
c24 *Riserva naturale della confluenza del Bronda*
c25 *Riserva naturale della confluenza del Pellice*
c26 *Riserva naturale della confluenza del Varaita*
c31 *Riserva naturale di Ghiaia Grande*
c32 *Riserva naturale della confluenza del Sesia e del Grana*
c33 *Riserva naturale delle sponde fluviali di Casale Monferrato*
c34 *Riserva naturale del Bric Montariolo*
c35 *Riserva naturale del Boscone*
c36 *Riserva naturale della confluenza del Tanaro*
c39bis *Riserva naturale di Castelnuovo Scrivia*
c39ter *Riserva naturale di Isola Santa Maria*

Zone naturali di salvaguardia

f3 *Zona naturale di salvaguardia della fascia fluviale del Po-tratto torinese*
f5 *Zona naturale di salvaguardia della fascia fluviale del Po-tratto vercellese/alessandrino*
f6 *Zona naturale di salvaguardia della fascia fluviale del Po-tratto cuneese*