

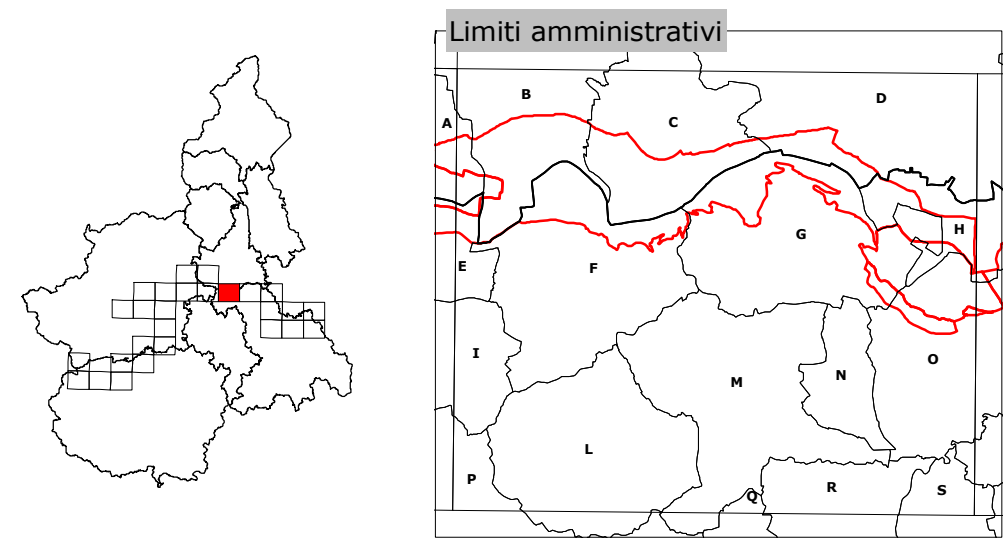


REGIONE PIEMONTE
RETE ECOLOGICA REGIONALE
SISTEMA REGIONALE DELLE AREE PROTETTE

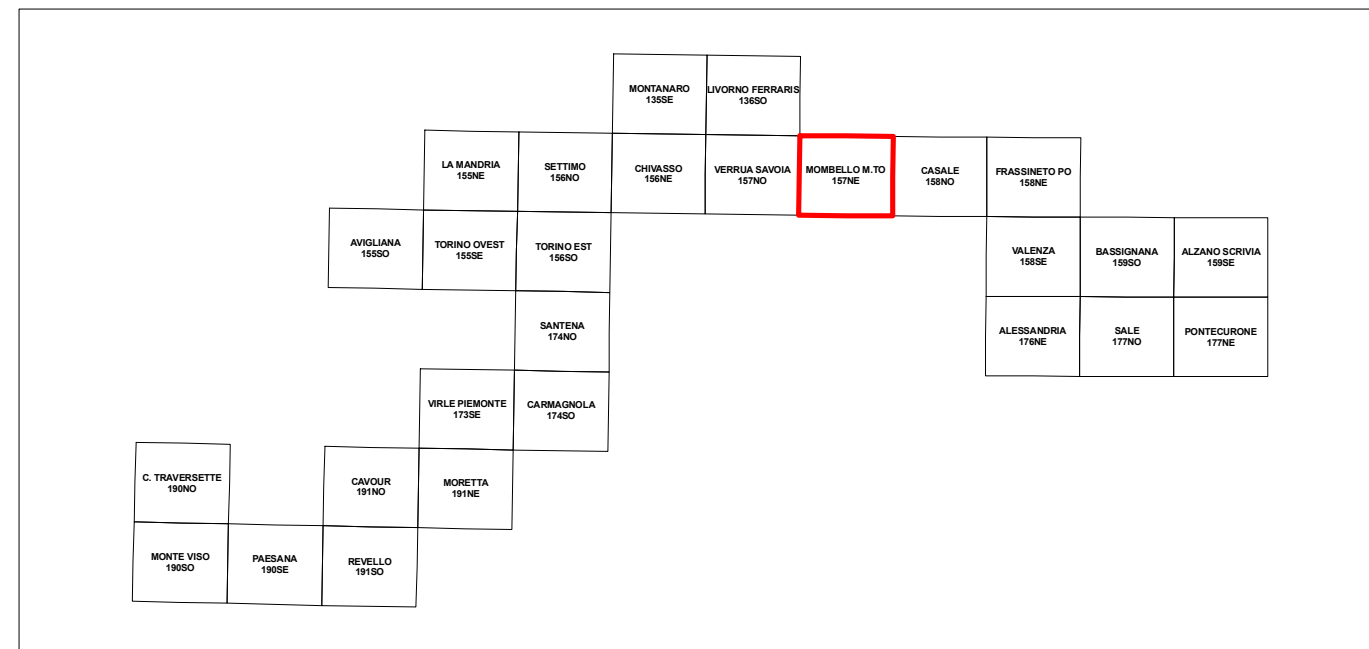
RISERVE NATURALI
E ZONE NATURALI DI SALVAGUARDIA
DELLA FASCIA FLUVIALE DEL PO

MOMBELLO MONFERRATO

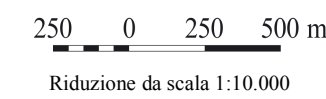
TAVOLA 157 NE



- Provincia di **VERCELLI**
A Comune di Crescentino
B Comune di Fontanetto Po
C Comune di Palazzolo Vercellese
D Comune di Trino
- Provincia di **ALESSANDRIA**
E Comune di Moncestino
F Comune di Gabiliano
G Comune di Camino
H Comune di Morano sul Po
I Comune di Vittrungio
L Comune di Cerrina Monferrato
M Comune di Mombello Monferrato
N Comune di Solonghello
O Comune di Pontestura
P Comune di Odalengo Grande
Q Comune di Ponzano Monferrato
R Comune di Serralunga di Crea
S Comune di Cereseto



Scala 1:25.000



Elaborazione dati cartografici a cura dell' **csipiemonte**
 Realizzazione ed allestimento cartografico a cura del

Legenda tematica

- Confine
- Parco Naturale a gestione regionale
- Parco Naturale a gestione provinciale
- Riserva Naturale a gestione regionale
- Riserva Naturale a gestione provinciale
- Riserva Naturale a gestione locale
- Zona Naturale di Salvaguardia
- Riserva Speciale a gestione regionale

Riserve naturali a gestione regionale

- c7 Riserva naturale della confluenza del Maira
- c8 Riserva naturale della Lanca di San Michele
- c9 Riserva naturale della Lanca di Santa Marta e della confluenza del Banna
- c10 Riserva naturale del Meisino e dell'Isolone Bertolla
- c11 Riserva naturale dell'Oasi del Po morto
- c12 Riserva naturale del Molinello
- c13 Riserva naturale Le Vallere
- c14 Riserva naturale Arrivore e Colletta
- c15 Riserva naturale dell'Orco e del Malone
- c16 Riserva naturale della confluenza della Dora Baltea
- c17 Riserva naturale del Mulino Vecchio
- c18 Riserva naturale dell'Isolotto del Ritano
- c20 Riserva naturale di Pian del Re
- c21 Riserva naturale di Paesana
- c22 Riserva naturale di Paracollo, Ponte pesci vivi
- c23 Riserva naturale Fontane
- c24 Riserva naturale della confluenza del Bronda
- c25 Riserva naturale della confluenza del Pellice
- c26 Riserva naturale della confluenza del Varaita
- c31 Riserva naturale di Ghiala Grande
- c32 Riserva naturale della confluenza del Sesia e del Grana
- c33 Riserva naturale delle sponde fluviali di Casale Monferrato
- c34 Riserva naturale del Bric Montariolo
- c35 Riserva naturale del Boscone
- c36 Riserva naturale della confluenza del Tanaro
- c39bis Riserva naturale di Castelnuovo Scrivia
- c39ter Riserva naturale di Isola Santa Maria

Zone naturali di salvaguardia

- f3 Zona naturale di salvaguardia della fascia fluviale del Po-tratto torinese
- f5 Zona naturale di salvaguardia della fascia fluviale del Po-tratto vercellese/alessandrino
- f6 Zona naturale di salvaguardia della fascia fluviale del Po-tratto cuneese

