REGIONE PIEMONTE

RETE ECOLOGICA REGIONALE
SISTEMA REGIONALE DELLE AREE PROTETTE

RISERVE NATURALI E ZONE NATURALI DI SALVAGUARDIA DELLA FASCIA FLUVIALE DEL PO

MONTE VISO

TAVOLA 190 SO

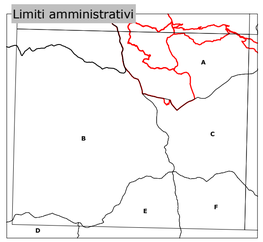

Provincia di **CUNEO**

- **A** Comune di Crissolo
- **B** Comune di Pontechianale
- **C** Comune di Oncino
- **D** Comune di Bellino
- **E** Comune di Casteldelfino
- **F** Comune di Sampeyre

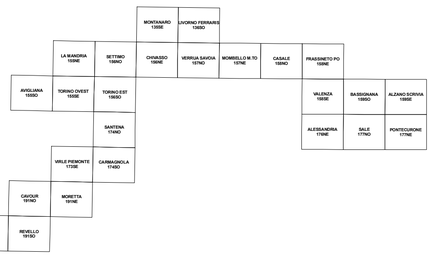

Scala 1:25.000

250 0 250 500 m

Riduzione da scala 1:10.000

Elaborazione dati cartografici a cura dell' ipla

Realizzazione ed allestimento cartografico a cura del csipiemonte

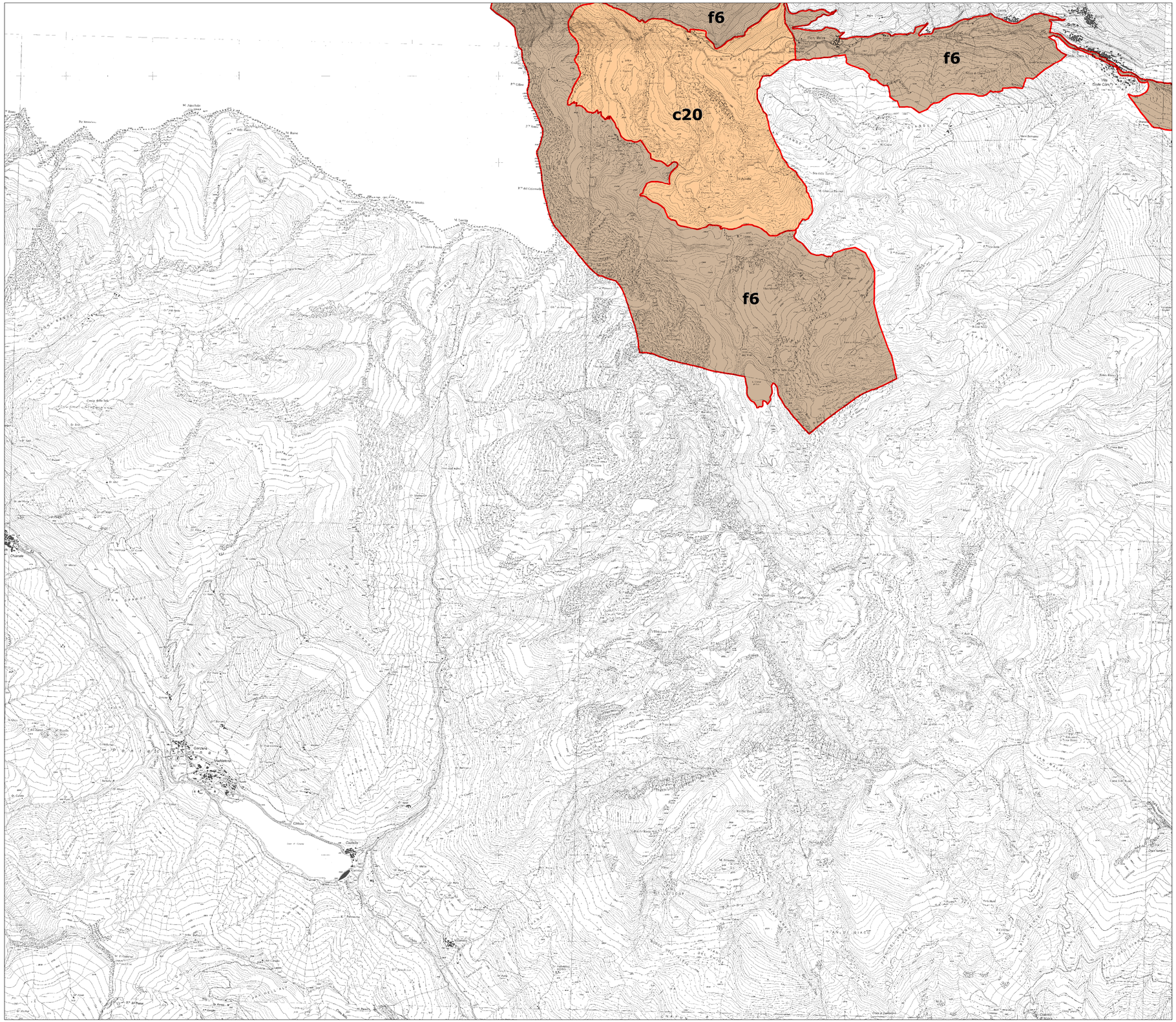

Legenda tematica

- Confine
- Parco Naturale a gestione regionale
- Parco Naturale a gestione provinciale
- Riserva Naturale a gestione regionale
- Riserva Naturale a gestione provinciale
- Riserva Naturale a gestione locale
- Zona Naturale di Salvaguardia
- Riserva Speciale a gestione regionale

Riserve naturali a gestione regionale

c7	*Riserva naturale della confluenza del Maira*
c8	*Riserva naturale della Lanca di San Michele*
c9	*Riserva naturale della Lanca di Santa Marta e della confluenza del Banna*
c10	*Riserva naturale del Meisino e dell'Isolone Bertolla*
c11	*Riserva naturale dell'Oasi del Po morto*
c12	*Riserva naturale del Molinello*
c13	*Riserva naturale Le Vallere*
c14	*Riserva naturale Arrivore e Colletta*
c15	*Riserva naturale dell'Orco e del Malone*
c16	*Riserva naturale della confluenza della Dora Baltea*
c17	*Riserva naturale del Mulino Vecchio*
c18	*Riserva naturale dell'Isolotto del Ritano*
c20	*Riserva naturale di Pian del Re*
c21	*Riserva naturale di Paesana*
c22	*Riserva naturale di Paracollo, Ponte pesci vivi*
c23	*Riserva naturale Fontane*
c24	*Riserva naturale della confluenza del Bronda*
c25	*Riserva naturale della confluenza del Pellice*
c26	*Riserva naturale della confluenza del Varaita*
c31	*Riserva naturale di Ghiaia Grande*
c32	*Riserva naturale della confluenza del Sesia e del Grana*
c33	*Riserva naturale delle sponde fluviali di Casale Monferrato*
c34	*Riserva naturale del Bric Montariolo*
c35	*Riserva naturale del Boscone*
c36	*Riserva naturale della confluenza del Tanaro*
c39bis	*Riserva naturale di Castelnuovo Scrivia*
c39ter	*Riserva naturale di Isola Santa Maria*

Zone naturali di salvaguardia

f3	*Zona naturale di salvaguardia della fascia fluviale del Po-tratto torinese*
f5	*Zona naturale di salvaguardia della fascia fluviale del Po-tratto vercellese/alessandrino*
f6	*Zona naturale di salvaguardia della fascia fluviale del Po-tratto cuneese*