



**RETE ECOLOGICA REGIONALE  
SISTEMA REGIONALE DELLE AREE PROTETTE**

**RISERVE NATURALI  
E ZONE NATURALI DI SALVAGUARDIA  
DELLA FASCIA FLUVIALE DEL PO**

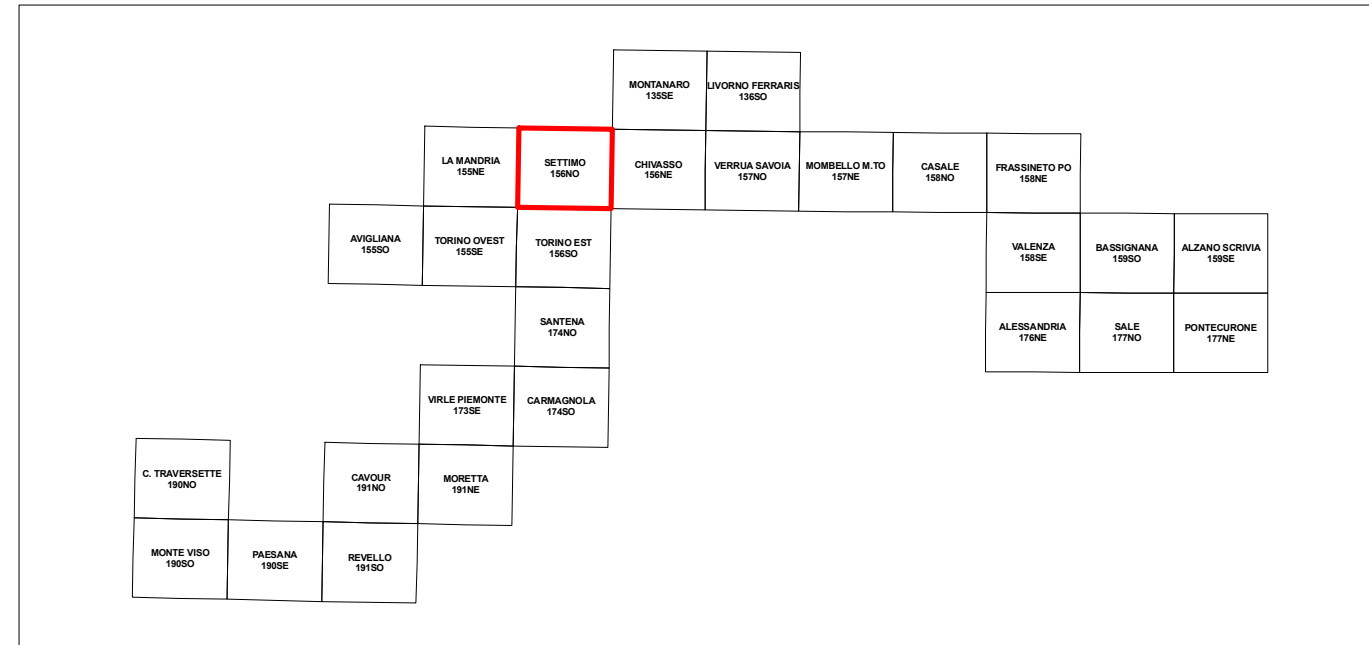
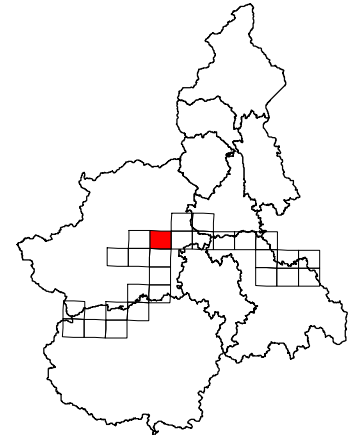
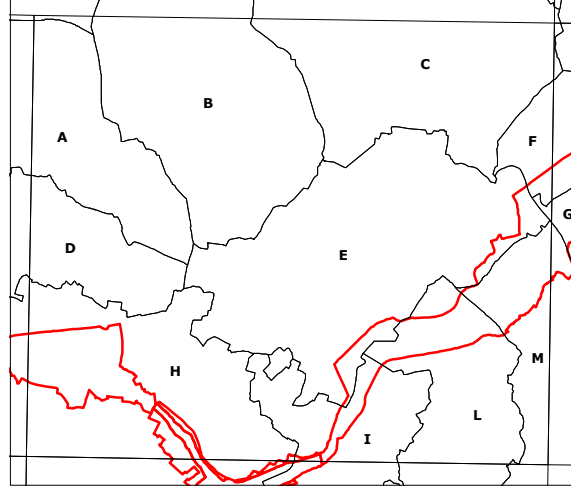
**SETTIMO**

TAVOLA 156 NO

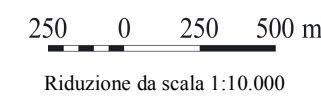
Provincia di **TORINO**

- A Comune di Caselle Torinese
- B Comune di Leini
- C Comune di Volpiano
- D Comune di Borgaro Torinese
- E Comune di Settimo Torinese
- F Comune di Brandizzo
- G Comune di San Raffaele Cimena
- H Comune di Torino
- I Comune di San Mauro Torinese
- L Comune di Castiglione Torinese
- M Comune di Gassino Torinese

Limiti amministrativi



Scala 1:25.000



Realizzazione ed allestimento cartografico a cura del



Elaborazione dati cartografici a cura dell'



**Legenda tematica**

- Confine
- Parco Naturale a gestione regionale
- Parco Naturale a gestione provinciale
- Riserva Naturale a gestione regionale
- Riserva Naturale a gestione provinciale
- Riserva Naturale a gestione locale
- Zona Naturale di Salvaguardia
- Riserva Speciale a gestione regionale

**Riserve naturali a gestione regionale**

- c7 Riserva naturale della confluenza del Maira
- c8 Riserva naturale della Lanca di San Michele
- c9 Riserva naturale della Lanca di Santa Marta e della confluenza del Banna
- c10 Riserva naturale del Meisino e dell'Isolone Bertolla
- c11 Riserva naturale dell'Oasi del Po morto
- c12 Riserva naturale del Molinello
- c13 Riserva naturale Le Vallere
- c14 Riserva naturale Arrivore e Colletta
- c15 Riserva naturale dell'Orco e del Malone
- c16 Riserva naturale della confluenza della Dora Baltea
- c17 Riserva naturale del Mulino Vecchio
- c18 Riserva naturale dell'Isolotto del Ritano
- c20 Riserva naturale di Pian del Re
- c21 Riserva naturale di Paesana
- c22 Riserva naturale di Paracollo, Ponte pesci vivi
- c23 Riserva naturale Fontane
- c24 Riserva naturale della confluenza del Bronda
- c25 Riserva naturale della confluenza del Pellice
- c26 Riserva naturale della confluenza del Varaita
- c31 Riserva naturale di Ghialia Grande
- c32 Riserva naturale della confluenza del Sesia e del Grana
- c33 Riserva naturale delle sponde fluviali di Casale Monferrato
- c34 Riserva naturale del Bric Montarolo
- c35 Riserva naturale del Boscone
- c36 Riserva naturale della confluenza del Tanaro
- c39bis Riserva naturale di Castelnuovo Scrivia
- c39ter Riserva naturale di Isola Santa Maria

**Zone naturali di salvaguardia**

- f3 Zona naturale di salvaguardia della fascia fluviale del Po-tratto torinese
- f5 Zona naturale di salvaguardia della fascia fluviale del Po-tratto vercellese/alessandrino
- f6 Zona naturale di salvaguardia della fascia fluviale del Po-tratto cuneese

