

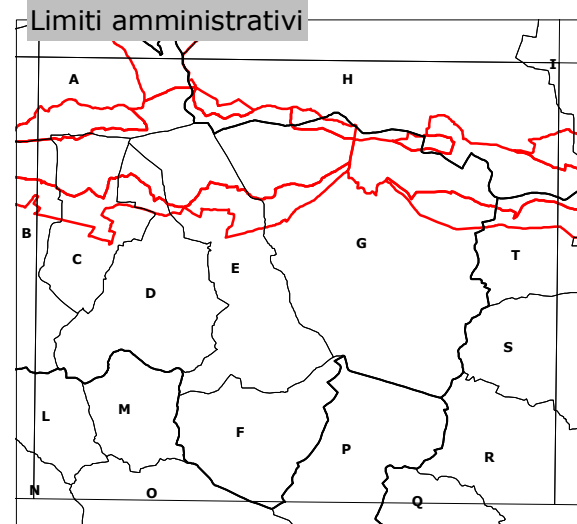
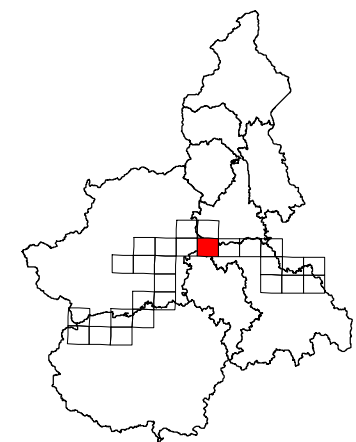


**RETE ECOLOGICA REGIONALE
SISTEMA REGIONALE DELLE AREE PROTETTE**

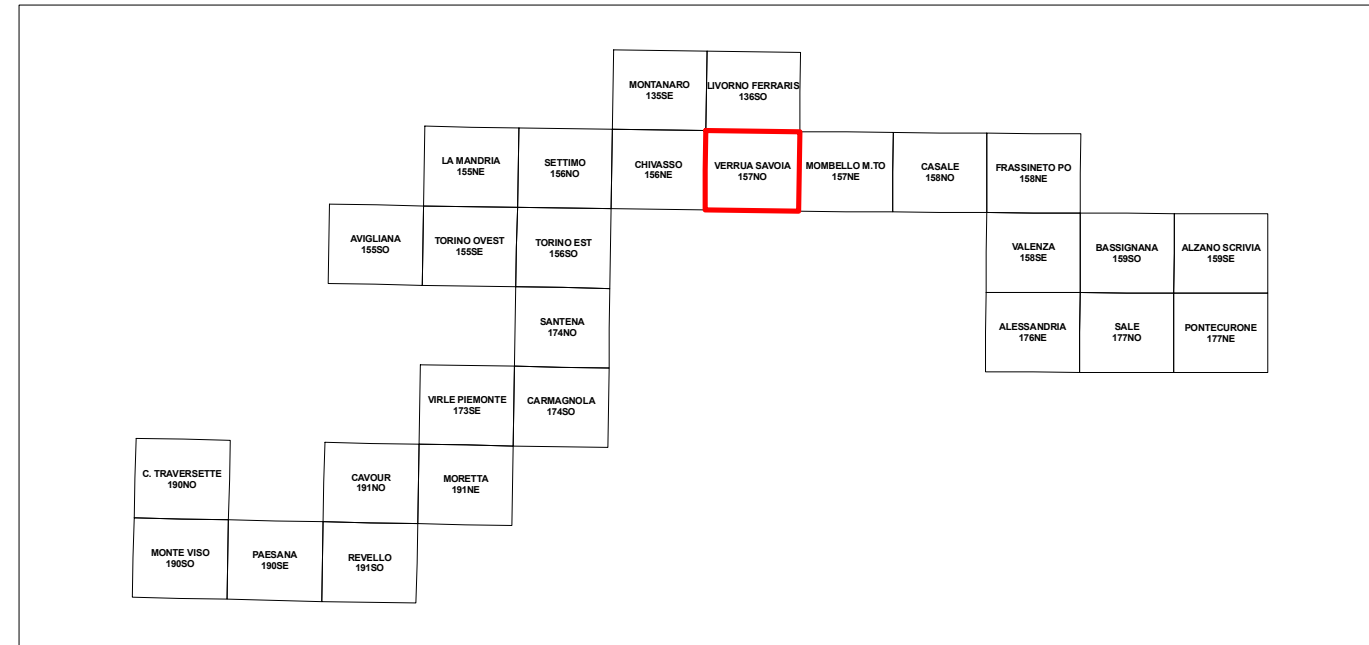
**RISERVE NATURALI
E ZONE NATURALI DI SALVAGUARDIA
DELLA FASCIA FLUVIALE DEL PO**

VERRUA SAVOIA

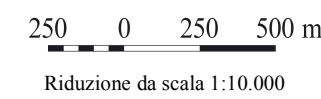
TAVOLA 157 NO



- Provincia di **TORINO**
A Comune di Verolengo
B Comune di Lauriano
C Comune di Monteu da Po
D Comune di Cavagnolo
E Comune di Brusasco
F Comune di Brozolo
G Comune di Verrua Savoia
 Provincia di **VERCELLI**
H Comune di Crescentino
I Comune di Fontanetto Po
 Provincia di **ASTI**
L Comune di Tonengo
M Comune di Moransengo
N Comune di Aracemigo
O Comune di Cocconato
P Comune di Robella
 Provincia di **ALESSANDRIA**
Q Comune di Murisengo
R Comune di Odalengo Grande
S Comune di Villamiroglio
T Comune di Moncestino



Scala 1:25.000



Realizzazione ed allestimento cartografico a cura del



Elaborazione dati cartografici a cura dell'



Legenda tematica

- Confine
- Parco Naturale a gestione regionale
- Parco Naturale a gestione provinciale
- Riserva Naturale a gestione regionale
- Riserva Naturale a gestione provinciale
- Riserva Naturale a gestione locale
- Zona Naturale di Salvaguardia
- Riserva Speciale a gestione regionale

Riserve naturali a gestione regionale

- c7 Riserva naturale della confluenza del Maira
- c8 Riserva naturale della Lanca di San Michele
- c9 Riserva naturale della Lanca di Santa Marta e della confluenza del Banna
- c10 Riserva naturale del Meisino e dell'Isolone Bertolla
- c11 Riserva naturale dell'Oasi del Po morto
- c12 Riserva naturale del Molinello
- c13 Riserva naturale Le Vallere
- c14 Riserva naturale Arrivore e Colletta
- c15 Riserva naturale dell'Orco e del Malone
- c16 Riserva naturale della confluenza della Dora Baltea
- c17 Riserva naturale del Mulino Vecchio
- c18 Riserva naturale dell'Isolotto del Ritano
- c20 Riserva naturale di Pian del Re
- c21 Riserva naturale di Paesana
- c22 Riserva naturale di Paracollo, Ponte pesci vivi
- c23 Riserva naturale Fontane
- c24 Riserva naturale della confluenza del Bronda
- c25 Riserva naturale della confluenza del Pellice
- c26 Riserva naturale della confluenza del Varaita
- c31 Riserva naturale di Ghialia Grande
- c32 Riserva naturale della confluenza del Sesia e del Grana
- c33 Riserva naturale delle sponde fluviali di Casale Monferrato
- c34 Riserva naturale del Bric Montariolo
- c35 Riserva naturale del Boscone
- c36 Riserva naturale della confluenza del Tanaro
- c39bis Riserva naturale di Castelnuovo Scrivia
- c39ter Riserva naturale di Isola Santa Maria

Zone naturali di salvaguardia

- f3 Zona naturale di salvaguardia della fascia fluviale del Po-tratto torinese
- f5 Zona naturale di salvaguardia della fascia fluviale del Po-tratto vercellese/alessandrino
- f6 Zona naturale di salvaguardia della fascia fluviale del Po-tratto cuneese

