

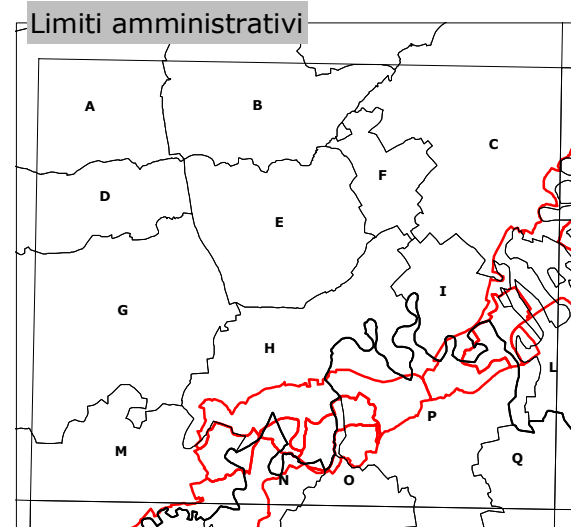
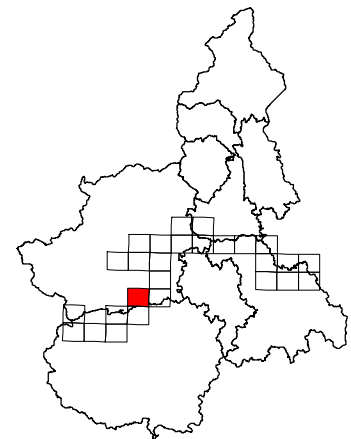


**REGIONE PIEMONTE**  
**RETE ECOLOGICA REGIONALE**  
**SISTEMA REGIONALE DELLE AREE PROTETTE**

**RISERVE NATURALI**  
**E ZONE NATURALI DI SALVAGUARDIA**  
**DELLA FASCIA FLUVIALE DEL PO**

**VIRLE PIEMONTE**

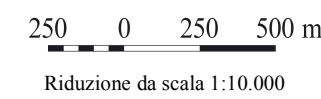
TAVOLA 173 SE



- Provincia di **TORINO**
- A Comune di Scalenghe
  - B Comune di Castagnole Piemonte
  - C Comune di Carignano
  - D Comune di Cercenasco
  - E Comune di Virle Piemonte
  - F Comune di Osasio
  - G Comune di Vigone
  - H Comune di Panalieri
  - I Comune di Lombriasco
  - L Comune di Carmagnola
  - M Comune di Villafranca Piemonte
- Provincia di **CUNEO**
- N Comune di Fraile
  - O Comune di Patonghera
  - P Comune di Casalgrasso
  - Q Comune di Raconigi

		MONTARO 1580		LIVORNO FERRARESE 1580			
LA MANDRIA 1580		SETTIMO 1580	CHIVASSO 1580	VERGARA SANCA 1580	MORRONELO VITO 1580	CASALE 1580	FRASSINETO PO 1580
AVIGLIANA 1580	TORINO OVEST 1580	TORINO EST 1580			VIGONZA 1580	BASSONANA 1580	ALZANO BORVIA 1580
		SANTONA 1580			ALESSANDRIA 1580	SALE 1580	PONTECORONE 1580
C. TRAVESETTO 1580	CALQUE 1580	NOBETTA 1580					
MONTE VISO 1580	PIEDANA 1580	REVELLO 1580					

Scala 1:25.000



Realizzazione ed allestimento cartografico a cura del



Elaborazione dati cartografici a cura dell'



**Legenda tematica**

- Confine
- Parco Naturale a gestione regionale
- Parco Naturale a gestione provinciale
- Riserva Naturale a gestione regionale
- Riserva Naturale a gestione provinciale
- Riserva Naturale a gestione locale
- Zona Naturale di Salvaguardia
- Riserva Speciale a gestione regionale

**Riserve naturali a gestione regionale**

- c7 Riserva naturale della confluenza del Maira
- c8 Riserva naturale della Lanca di Santa Marta
- c9 Riserva naturale della Lanca di Santa Marta e della confluenza del Banna
- c10 Riserva naturale del Meisino e dell'Isolone Bertolla
- c11 Riserva naturale dell'Oasi del Po morto
- c12 Riserva naturale del Molinello
- c13 Riserva naturale Le Vallere
- c14 Riserva naturale Arrivore e Colletta
- c15 Riserva naturale dell'Orco e del Malone
- c16 Riserva naturale della confluenza della Dora Baltea
- c17 Riserva naturale del Mulino Vecchio
- c18 Riserva naturale dell'Isolotto del Ritano
- c20 Riserva naturale di Pian del Re
- c21 Riserva naturale di Paesana
- c22 Riserva naturale di Paracollo, Ponte pesci vivi
- c23 Riserva naturale Fontane
- c24 Riserva naturale della confluenza del Bronda
- c25 Riserva naturale della confluenza del Pellice
- c26 Riserva naturale della confluenza del Varaita
- c31 Riserva naturale di Ghialia Grande
- c32 Riserva naturale della confluenza del Sesia e del Grana
- c33 Riserva naturale delle sponde fluviali di Casale Monferrato
- c34 Riserva naturale del Bric Montariolo
- c35 Riserva naturale del Boscone
- c36 Riserva naturale della confluenza del Tanaro
- c39bis Riserva naturale di Castelnuovo Scrivia
- c39ter Riserva naturale di Isola Santa Maria

**Zone naturali di salvaguardia**

- f3 Zona naturale di salvaguardia della fascia fluviale del Po-tratto torinese
- f5 Zona naturale di salvaguardia della fascia fluviale del Po-tratto vercellese/alessandrino
- f6 Zona naturale di salvaguardia della fascia fluviale del Po-tratto cuneese

