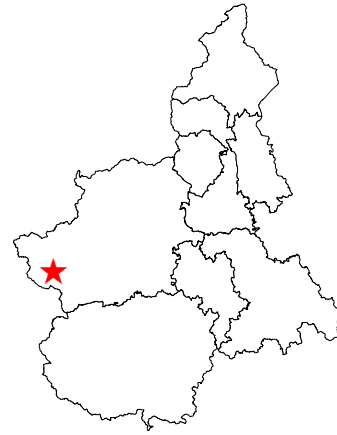
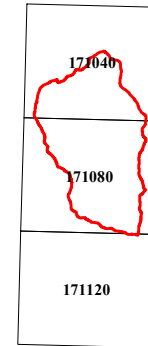


PARCO NATURALE
DELLA VAL TRONCEA

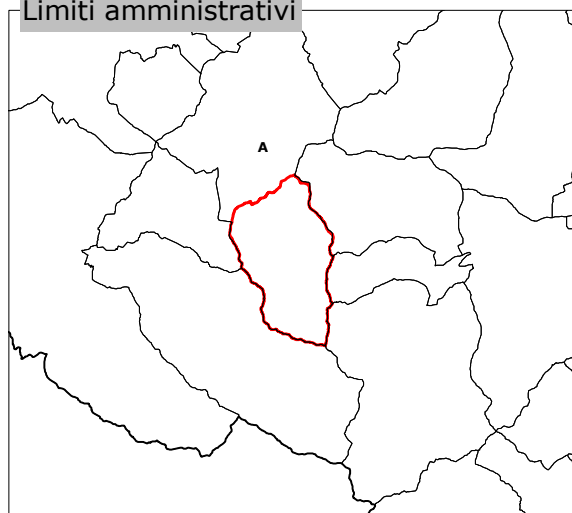
CONFINI



Inquadramento sezioni CTR 1:10.000




Limiti amministrativi



Provincia di **TORINO**



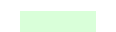





A Comune di Pragelato

Scala 1:25.000
250 0 250 500 m
Riduzione da scala 1:10.000

Elaborazione dati cartografici a cura dell' 

Realizzazione ed allestimento cartografico a cura del 

Legenda tematica

-  Confine
-  Parco Naturale a gestione regionale
-  Parco Naturale a gestione provinciale
-  Riserva Naturale a gestione regionale
-  Riserva Naturale a gestione provinciale
-  Riserva Naturale a gestione locale
-  Zona Naturale di Salvaguardia
-  Riserva Speciale a gestione regionale

