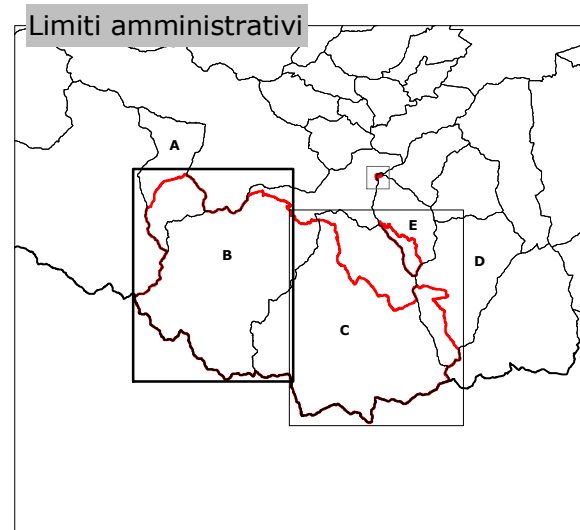
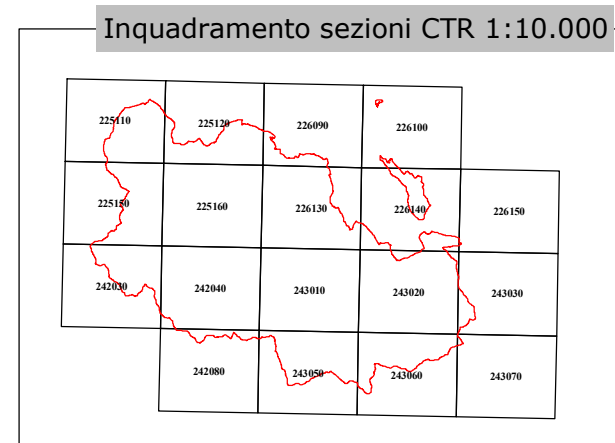
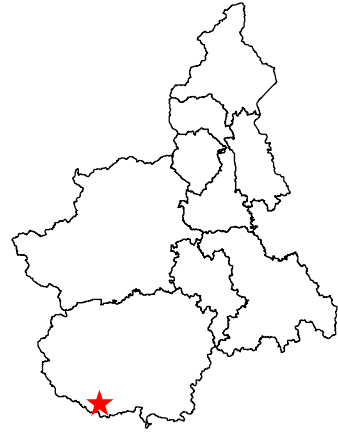




**PARCO NATURALE DELLE ALPI MARITTIME
E RISERVA NATURALE
DELLE GROTTI DEL BANDITO**

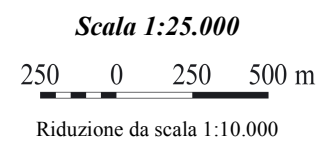
CONFINI

TAVOLA 1



Provincia di **CUNEO**

- A** Comune di Aisone
- B** Comune di Valdieri
- C** Comune di Entracque
- D** Comune di Vernante
- E** Comune di Roaschia



Elaborazione dati cartografici a cura dell' ipia

Realizzazione ed allestimento cartografico a cura del csi

Legenda tematica

- Confine
- Parco Naturale a gestione regionale
- Parco Naturale a gestione provinciale
- Riserva Naturale a gestione regionale
- Riserva Naturale a gestione provinciale
- Riserva Naturale a gestione locale
- Zone Naturali di Salvaguardia e Aree Contigue
- Riserva Speciale a gestione regionale

